

«СОГЛАСОВАНО»
Председатель Комитета по
транспорту, организации
дорожного движения и развитию
улично-дорожной сети
А. В. Курлыков
«14» _____ 2013 год

«СОГЛАСОВАНО»
Начальник ОГИБДД УМВД
России по городу Екатеринбург
подполковник полиции
В. А. Горев
«15» _____ 2013 год

«УТВЕРЖДАЮ»
Директор лицея №110
им. Л. К. Гришиной
И. Ю. Виноградова
_____ 2013 год



ПАСПОРТ

дорожной безопасности

МАОУ лицей №110 им. Л. К. Гришиной

Общие сведения

Муниципальное автономное общеобразовательное учреждение
лицей №110 им. Л. К. Гришиной

Юридический адрес: 620075 г. Екатеринбург улица Бажова, 124

Фактический адрес: 620075 г. Екатеринбург улица Бажова, 124

Руководители образовательного учреждения:

Директор (руководитель) Виноградова Ирина Юрьевна 350-25-84
(фамилия, имя, отчество) (телефон)

Заместитель директора
по УВР

Коломиец Елена Леонидовна 350-24-84
(фамилия, имя, отчество) (телефон)

Заместитель директора
по УВР

Есикова Вера Владимировна 350-24-84
(фамилия, имя, отчество) (телефон)

Заместитель директора по
воспитательной работе

Чернышева Елена Георгиевна 350-25-84(215')
(фамилия, имя, отчество) (телефон)

Ответственные работники
муниципального органа
образования

гл. специалист по охране труда Тимошенко Г. Д.
(должность) (фамилия, имя, отчество)
254-48-55
(телефон)

Ответственные от
Госавтоинспекции

(должность) (фамилия, имя, отчество)

(должность) (фамилия, имя, отчество)

Ответственные работники
за мероприятия по профилактике
детского травматизма

специалист по охране труда Голованова В. П.
(должность) (фамилия, имя, отчество)
355-13-34
(телефон)

Руководитель или ответственный
работник дорожно-эксплуатационной
организации, осуществляющей
содержание улично-дорожной
сети (УДС)*

Антипов А.В. 215-59-46
(фамилия, имя, отчество) (телефон)

Руководитель или ответственный
работник дорожно-эксплуатационной
организации, осуществляющей
содержание технических средств
организации дорожного
движения (ТСОДД)[¥]

Архипов С.П. 254-63- 29
(фамилия, имя, отчество) (телефон)

Количество обучающихся: 1188 обучающийся

Наличие уголка по БДД: имеется (пристрой 1-ого этажа, холл лицея, пристрой 3 этажа).
(если имеется, указать место расположения)

Наличие класса по БДД: имеется (пристрой 1-ого этажа кабинет №106).
(если имеется, указать место расположения)

Наличие автогородка (площадки) по БДД: нет

Наличие автобуса в образовательном учреждении: нет

Владелец автобуса _____
(образовательное учреждение, муниципальное образование и др.)

Время занятий в образовательном учреждении:

1-ая смена: 8.00 - 13.20

2-ая смена: 13.30 - 18.40 (вторник с 14.00 – 19.10)

внеклассные занятия: 14,00 - 17.00

Телефоны оперативных служб:

261-65-69 - кнопка тревожной сигнализации

350-69-91 - охрана лицея;

350-25-84 – секретарская;

350-24-84 – учительская.

*Дорожно-эксплуатационные организации, осуществляющие содержание УДС и ТСОДД, несут ответственность в соответствии с законодательством Российской Федерации (Федеральный закон «О безопасности дорожного движения» от 10 декабря 1995 г. № 196-ФЗ, Кодекс Российской Федерации об административных правонарушениях, Гражданский кодекс Российской Федерации).

Содержание

I. План-схемы лица №110.

1. Район расположения образовательного учреждения, пути движения транспортных средств и детей (обучающихся, воспитанников).
2. Организация дорожного движения в непосредственной близости от образовательного учреждения с размещением соответствующих технических средств организации дорожного движения, маршруты движения детей и расположение парковочных мест.
3. Маршруты движения организованных групп детей от образовательного учреждения к стадиону, парку или спортивно-оздоровительному комплексу.
4. Пути движения транспортных средств к местам разгрузки/погрузки и рекомендуемые безопасные пути передвижения детей по территории образовательного учреждения.

II. Характеристика лица №110.

1. Карточка пешеходного перехода.
2. Схема размещения ТСРД вблизи лица.

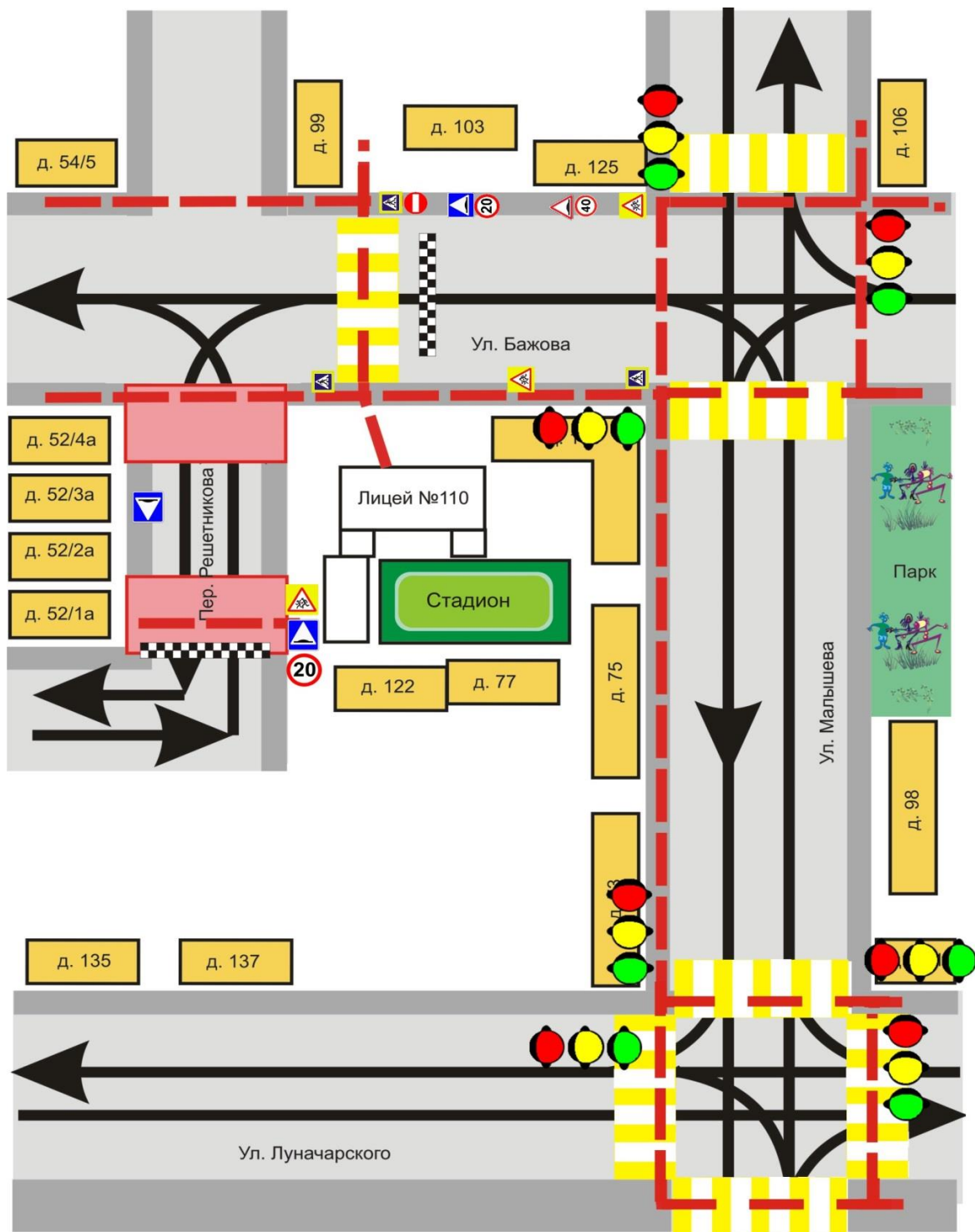
III. Информация об обеспечении безопасности перевозок детей специальным транспортным средством (автобусом).

Приложения


План-схема пути движения транспортных средств и детей (обучающихся, воспитанников) при проведении дорожных ремонтно-строительных работ вблизи образовательного учреждения.

1. План-схемы лицея №110

1. Район расположения образовательного учреждения, пути движения транспортных средств и детей (обучающихся, воспитанников).




- жилая застройка



- проезжая часть



- движение детей (учеников)
в (из) образовательное
учреждение



- движение транспортных средств



- тротуар

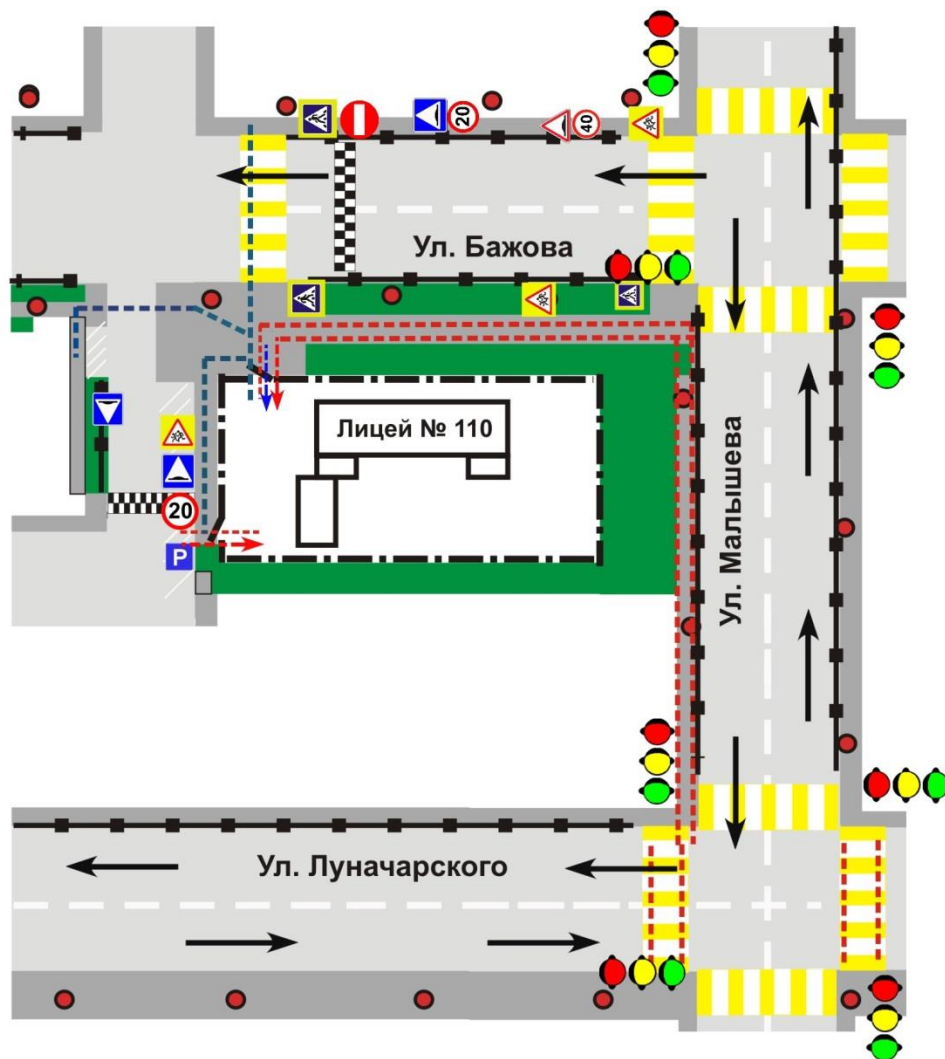


- проезжая часть



- искусственная неровность

2. Схема организации дорожного движения в непосредственной близости от образовательного учреждения с размещением соответствующих технических средств организации дорожного движения, маршрутов движения детей и расположения парковочных мест



—■—■—■—■— - пешеходное ограждение

— · — · — · — · — - ограждение образовательного учреждения и стоянки транспортных средств

■ ■ ■ ■ ■ ■ ■ ■ ■ ■ - искусственная неровность


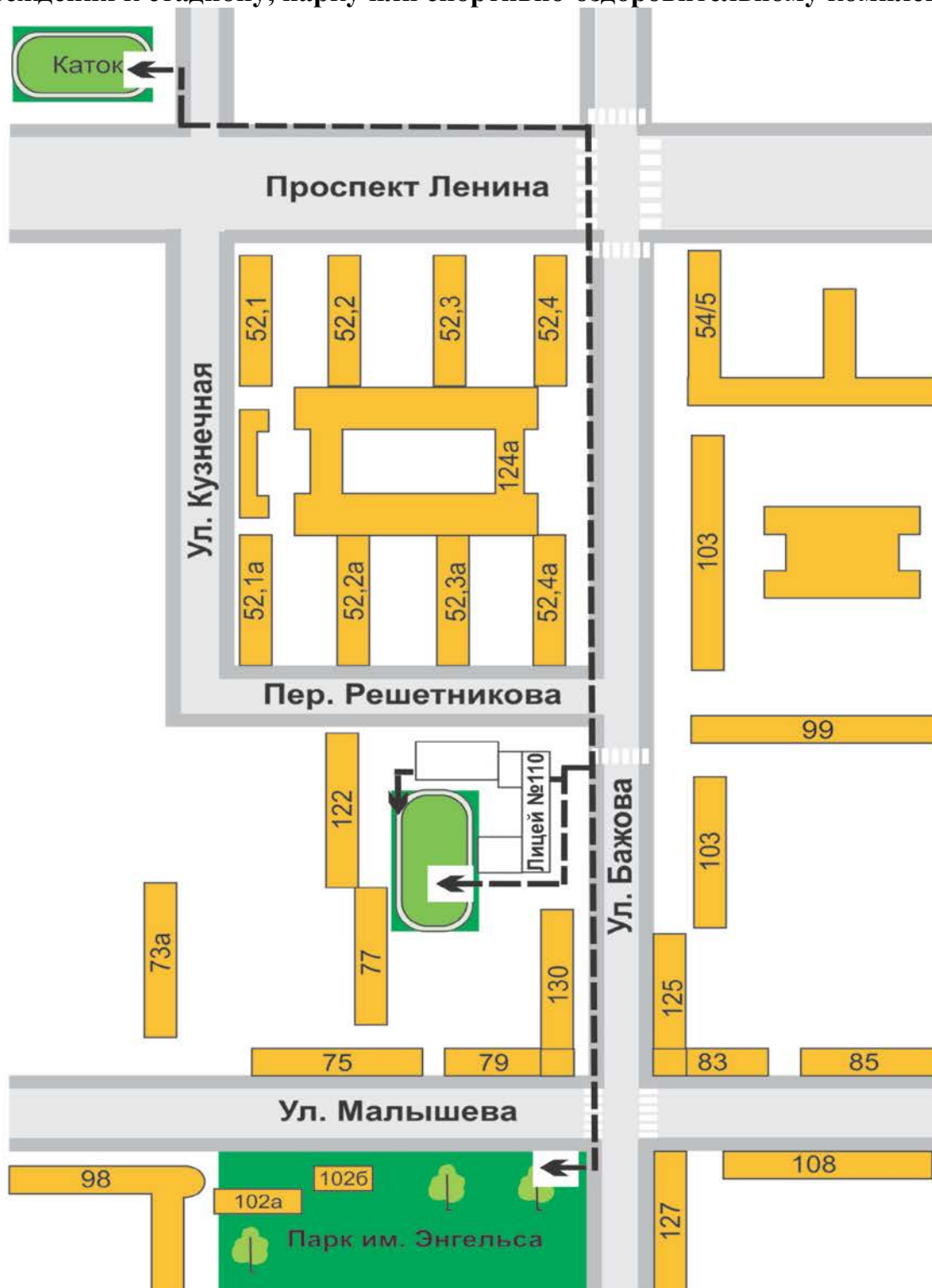
→ - направление движения транспортного потока

→ - направление движения детей от остановок маршрутных транспортных средств

→ - направление движения детей от остановок частных транспортных средств

● - искусственное освещение

3. Маршруты движения организованных групп детей от образовательного учреждения к стадиону, парку или спортивно-оздоровительному комплексу.

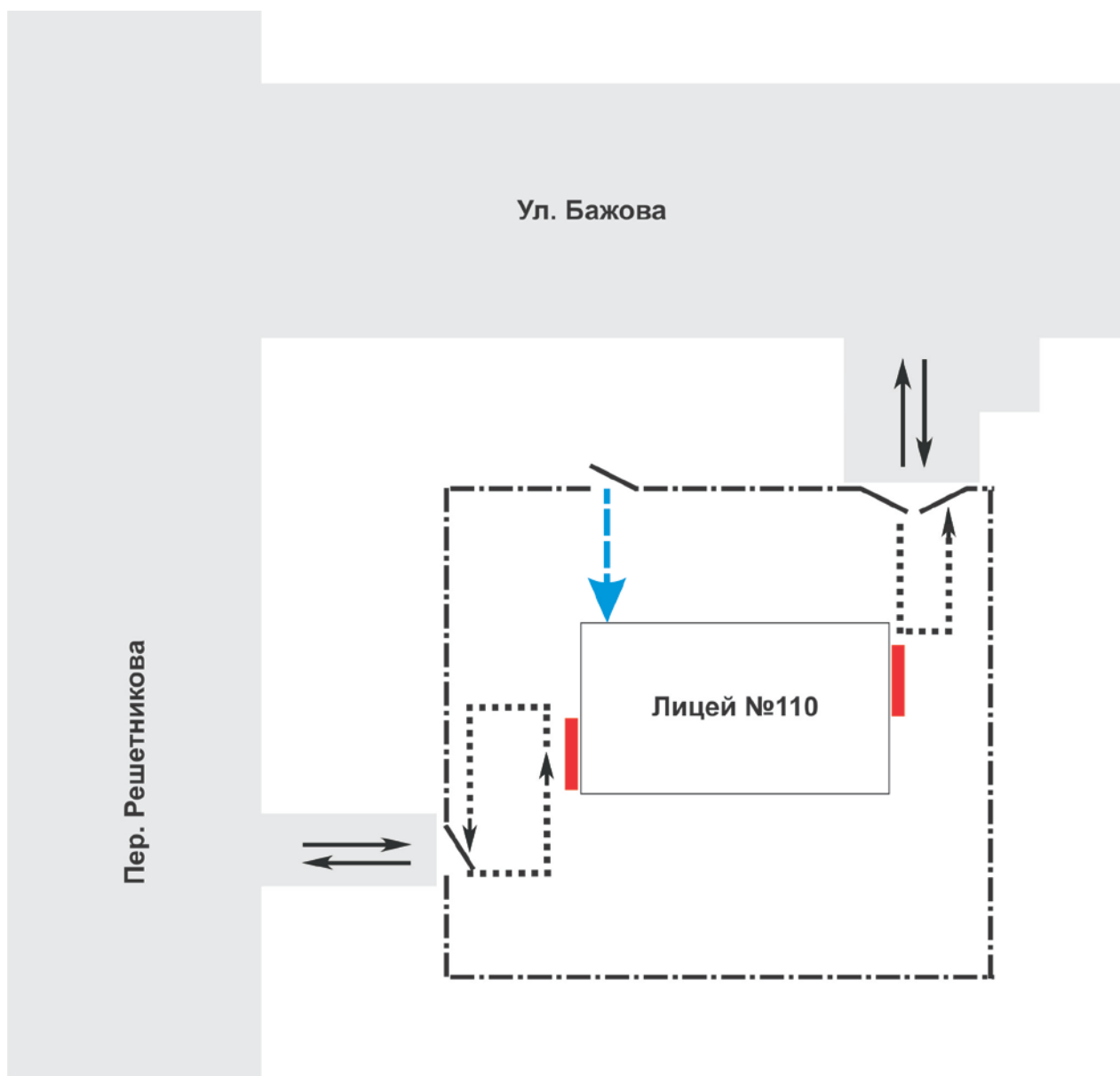


- жилая застройка
- проезжая часть
- тротуар



- направление безопасного движения группы детей к стадиону, парку или в спортивно-оздоровительный комплекс

4. Пути движения транспортных средств к местам разгрузки/погрузки и рекомендуемые безопасные пути передвижения детей по территории образовательного учреждения



- въезд/выезд грузовых транспортных средств



- движение грузовых транспортных средств по территории образовательного учреждения



- движение детей и подростков на территории образовательного учреждения



- место разгрузки/ погрузки транспортных средств

II. Характеристика образовательного учреждения

МАОУ лицей № 110 им. Л. К. Гришиной
 город Екатеринбург, ул. Бажова, 124,
 (адрес (город, улица, номер дома; автодорога, км)

№ п.п.	Параметр	Информация (показатель)
1	Вид образовательного учреждения (ОУ) (школа, спортивная школа, детский дом, детский сад, гимназия, ВУЗ, лицей и т.д.)	лицей
2	Место расположения (с выходом на проезжую часть улицы общегородского значения, в жилом квартале *и т.д.)	с выходом на проезжую часть
3	Наличие ограждающих устройств по периметру ОУ, въездных ворот	территория лицея ограждена по периметру, ограждение без повреждений, въездные ворота оснащены запорным устройством (замок), электроприводом со стороны улицы Бажова.
4	Наличие знака 3.2 при въезде на территорию ОУ	имеется
5	Вид покрытия на путях подъезда к ОУ (асфальт, грунтовое и т.д.)	асфальтобетонное
6	Состояние проезжей части на путях подъезда к ОУ (с недостатками (обозначить какие), отсутствуют недостатки и т.д.)	без недостатков
7	Наличие ТСОДД (дор. знаки 1.23), предупреждающие о приближении к ОУ (шт.)	3 шт.
8	Наличие знаков на желтом фоне (из них 5.19.1 (2) и 1.23)	1.23 - 2шт.
9	Наличие пешеходного перехода**, вид (шт.)	1 - нерегулируемый, на общегородской улице Бажова
10	Наличие тротуаров, пешеходных дорожек (м).	Имеются в асфальте
11	Наличие остановочных пунктов маршрутных транспортных средств, расположенных около ОУ (шт.)	нет
12	Наличие парковочных мест вблизи ОУ	Есть
13	Наличие искусственных неровностей (шт.)	3шт.
14	Применение инновационных технологий (компо-сигналы, цветное покрытие, лазерная стена, воздушная зебра, датчики движения и т.д.)	
15	Необходимость в дополнительном обустройстве ТСРД, строительстве тротуаров, устройстве УДС освещением, ограждением, установка знаков на желтом фоне, переоборудование в регулируемый переход, размещение знаков на консоли	Необходимо оборудование пешеходного перехода по пер. Решетникова;
16	Принятые меры (направлена информация в органы исполнительной власти, прокуратуры и т.д. (дата и № исх.)	

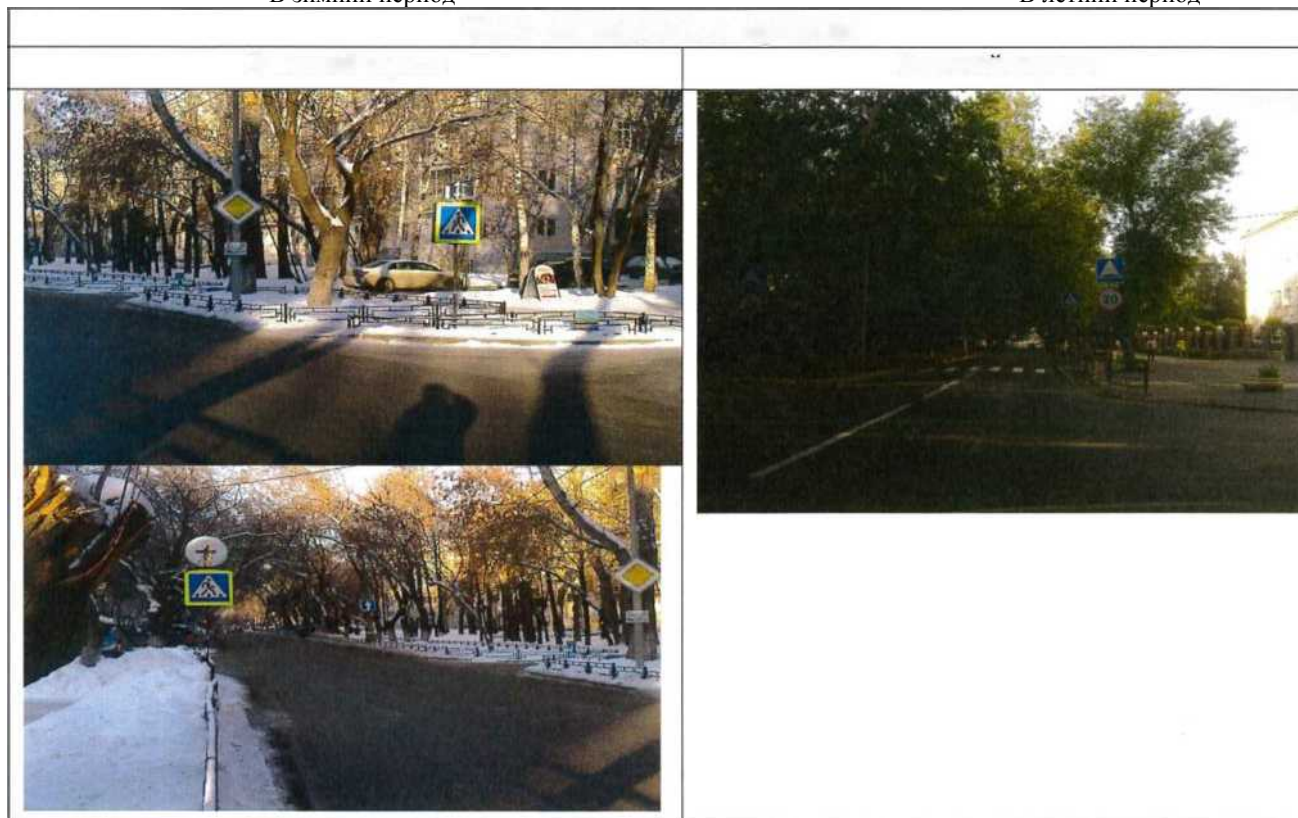
Карточка пешеходного перехода

№ п.п.	Параметр	Информация (показатель)
1	Адрес (город, улица, дом; автодорога, км)	г. Екатеринбург, ул. Бажова, 124
2	Вид пешеходного перехода	Наземный, нерегулируемый
3	Ширина проезжей части, м	7,5 метров
4	Ширина створа пешеходного перехода, м	6 метров
5	Наличие дорожных знаков, шт.	5.19.1(2) - 4 шт.; 5.20 - 3 шт., 3.24-2 шт.
6	Наличие горизонтальной дорожной разметки 1.14.1 «Зебра», 2.7 (в границах пешеходного перехода), 1.25	Имеется 1.14.1, нанесена
7	Наличие ИДН, применяемый материал, соответствие требованиям ГОСТ Р 52605-2006	Имеется, резино-кордовое покрытие, соответствует требованиям ГОСТ Р 52605-2006
8	Наличие пешеходного ограждения, п.м.	100 п.м.
9	Наличие искусственного освещения, освещенность, Лк	Имеется, 18 Люксов
10	Наличие тротуаров, м	200 метров
11	Интенсивность пешеходов, чел./час	200 чел./час
12	Интенсивность автомобилей, авто./час	240 авто./час
13	Наличие пониженного бордюрного камня	нет
14	Табло обратного отсчета времени	Нет
15	Звуковое сопровождение	Нет
16	Цветное покрытие	Нет
17	Светофорный объект, Светофор Т.7	да
18	Другие технические средства (диоды, световые элементы, датчики движения и т.п.)	Нет
19	Необходимость в дополнительном обустройстве ТСРД, строительстве тротуаров, устройстве освещения	Нанесение дорожной разметки 2.7, 1.25, обустройство пониженного бордюрного камня
20	Принимаемые меры административного воздействия	1. Предписание, Октябрьская админ-ия, глава района (от 19.07.2012г.)- подрезка зеленых насаждений (устранено 29.07.2012г.); 2. Предписание, СМЭП, (от 19.07.2012г.) - заменить д.з. 5.19.1, 3.24 (устранено 23.07.2012 г.). 3. Предписание, СМЭП, (от 19.07.2012г.) - восстановить створ пешеходного перехода (устранено 29.07.2012г.).

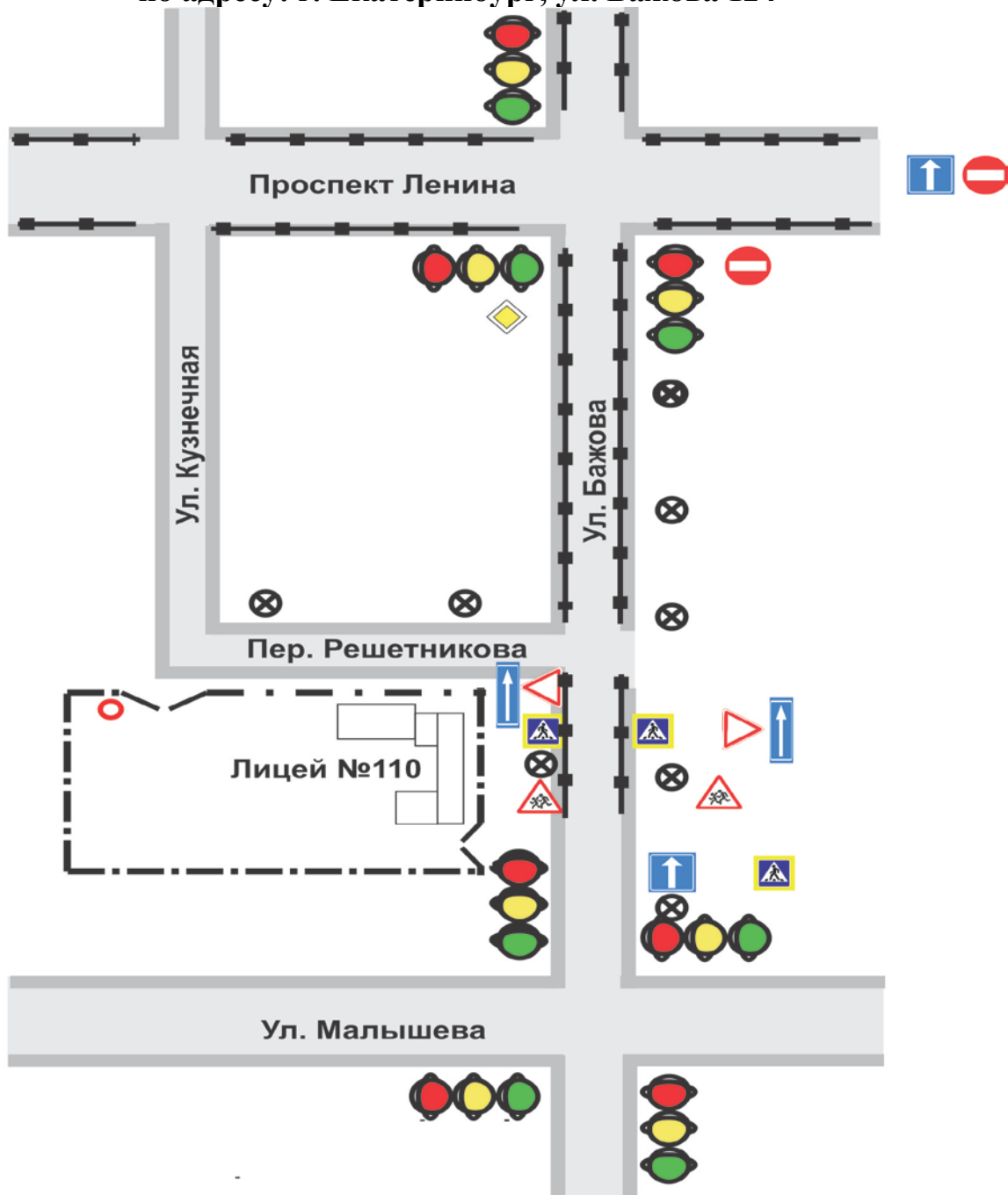
Фото пешеходного перехода

В зимний период

В летний период



**Схема размещения ТСРД вблизи МАОУ лицея № 110
по адресу: г. Екатеринбург, ул. Бажова 124**



 - наружное освещение

 - школьное ограждение

 - пешеходное ограждение

 - школьные ворота

Условные обозначения: ig - наружное освещение

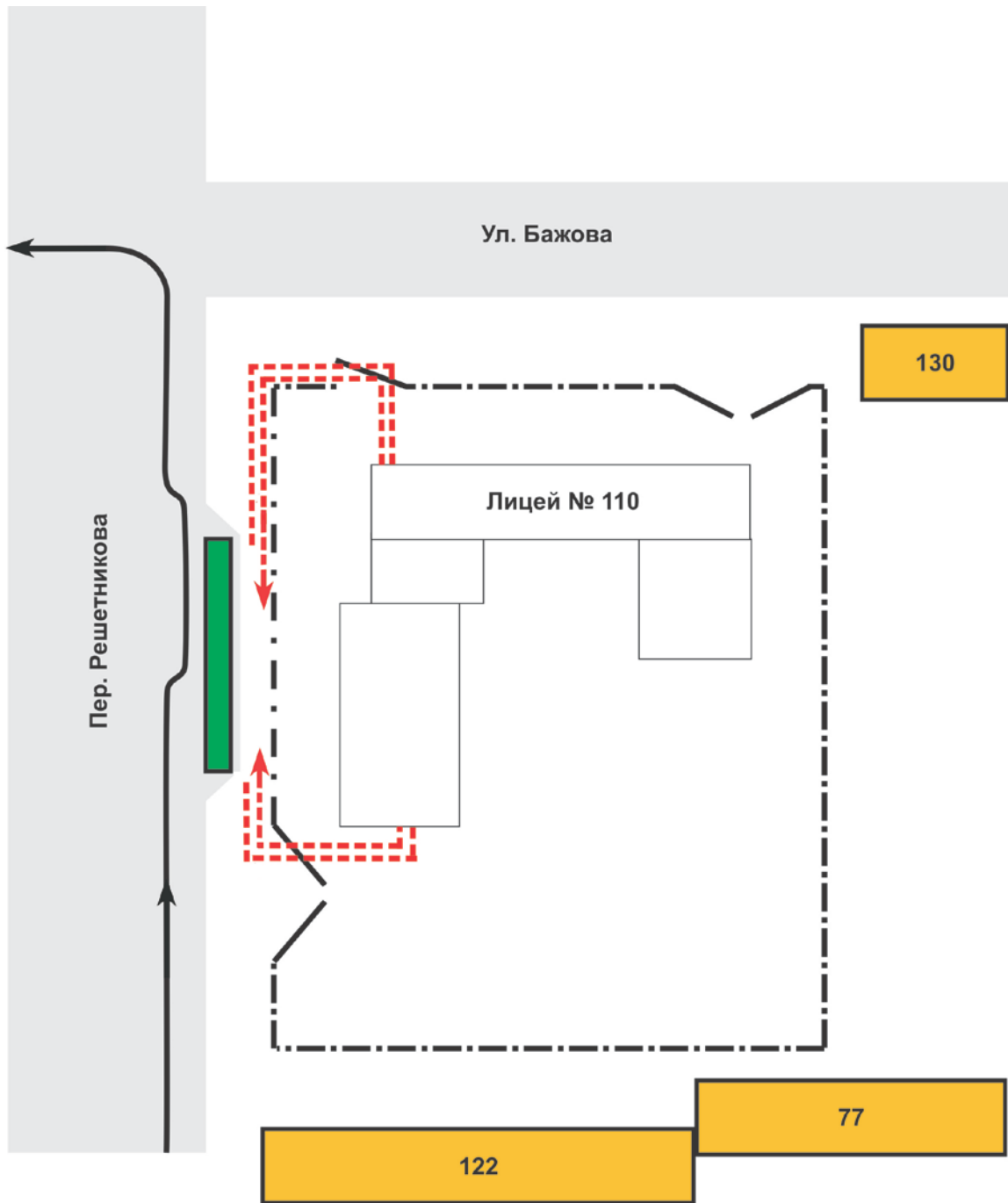
III. Информация об обеспечении безопасности перевозок детей специальным транспортным средством (автобусом).





Сведения об организациях, осуществляющих перевозку детей специальным транспортным средством (автобусом).

Транспортная компания «АвтоПлюсУрал»,
ИП Дюмаев С.В.

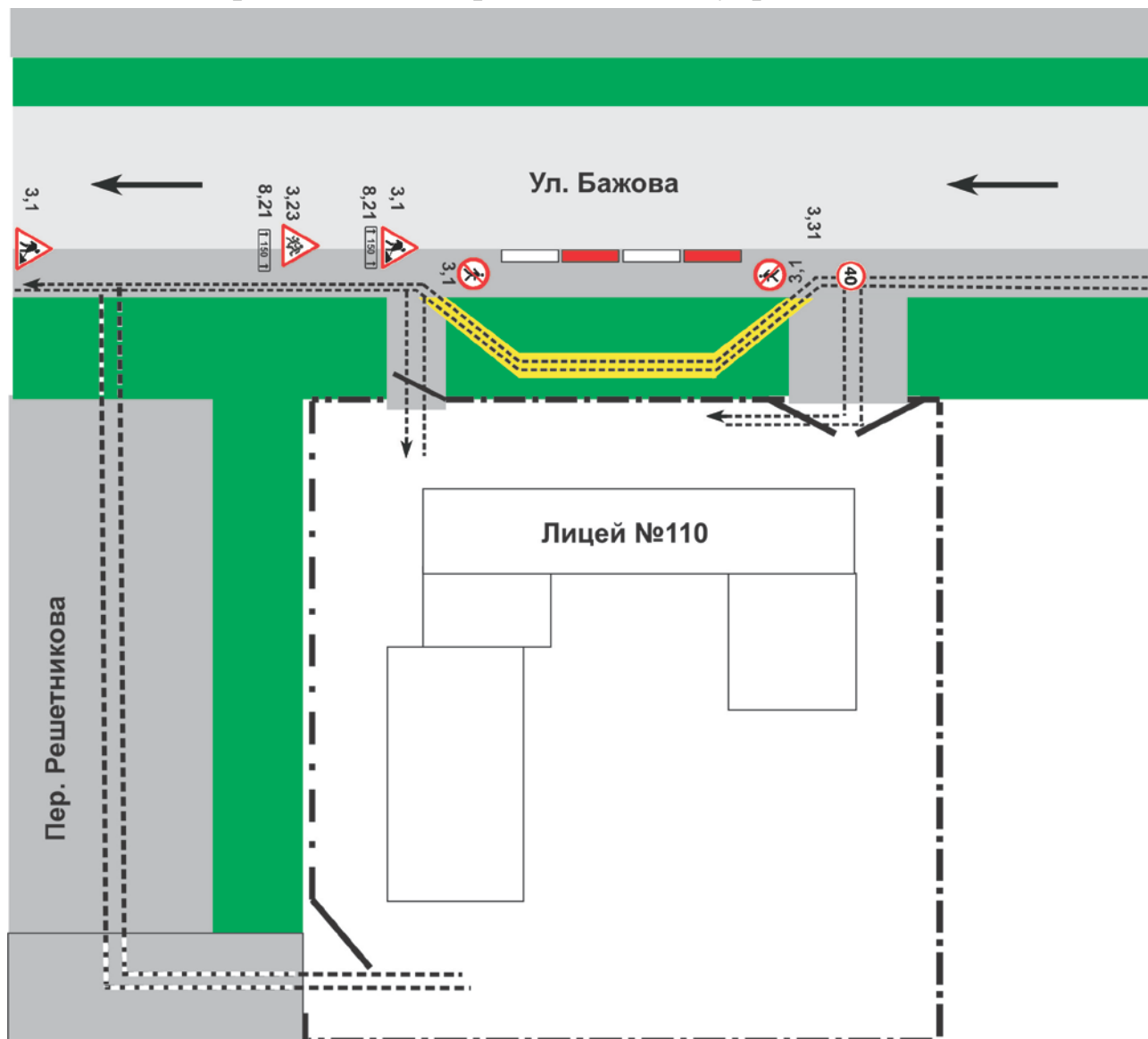
Рекомендуемый список контактов организаций, осуществляющих перевозку детей специальным транспортным средством (автобусом).
(При перевозке детей специальным транспортным средством (автобусом) сторонней организацией заполняется карточка. Заполненная карточка хранится в разделе «Приложение»)

3. Безопасное расположение остановки автобуса у образовательного учреждения



-  - движение детей и подростков к месту посадки/высадки
-  - движение детей и подростков к месту посадки/высадки
-  - место посадки/высадки детей и подростков
-  - движение школьного автобуса

Приложение
План-схема пути движения транспортных средств и детей (обучающихся, воспитанников) при проведении дорожных ремонтно-строительных работ вблизи образовательного учреждения



- временная пешеходная дорожка



- направление движения транспортного потока



- рекомендованное направление движения детей (учеников)